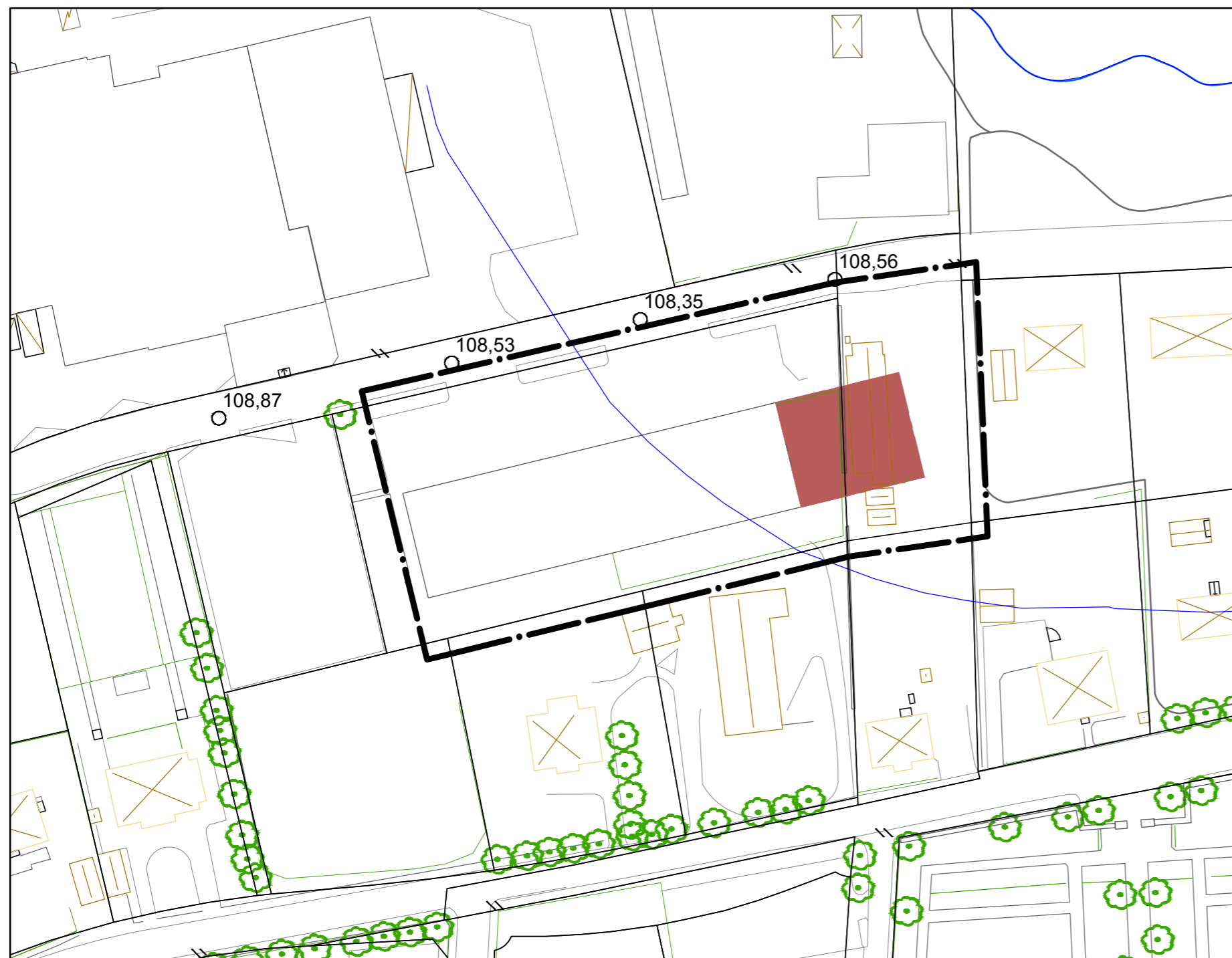


PLANKARTA



ILLUSTRATIONSKARTA

## PLANBESTÄMMELSER

Syftet med detaljplanen är att bygga ett flerbostadshus i två våningar.

Följande gäller inom områden med nedanstående beteckningar. Endast angiven användning och utformning är tillåten. Bestämmelser utan beteckning gäller inom hela planområdet.

## GRÄNSBETECKNINGAR (PBL 4 kap. 5 och 30 §§)

- — — — — Linje ritad 3 m utanför planområdets gräns
- - - - - Användningsgräns
- — — — — Egenskapsgräns

## ANVÄNDNINGSBESTÄMMELSER

KVARTER (PBL 4 kap. 5, 11 och 30 §§)

- JK Industri, Kontor

## EGENSKAPSBESTÄMMELSER

SÄRSKILDA FÖRESKRIFTER FÖR KVARTER (PBL 4 kap. 5-6, 8-13, 15-16 och 30 §§)

- Marken får inte bebyggas med byggnader
- Marken får bebyggas med uthus och garage

BYGGNADERS PLACERING, UTFORMNING M M (PBL 4 kap. 11-13, 16 och 30 §§)


- 7,0 Högsta nockhöjd i meter

Huvudbyggnad skall placeras minst 4,0 meter från fastighetsgräns och komplementbyggnad 1,0 meter från fastighetsgräns..

ADMINISTRATIVA BESTÄMMELSER (PBL 4 kap. 6, 14-15, 17-18 21 och 30 §§)

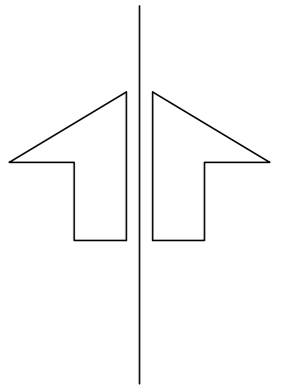
Genomförandetiden är 5 år från den dagen planen vinner laga kraft.

A2: Skala 1:1000  
A4: Skala 1:2000



## GRUNDKARTA

- 0, 0:0 Fastighetsbeteckningar
- Nivåkurvor
- Staket
- Markkonturer
- Slänt
- Befintlig byggnad
- Ny byggnad
- linje för strandskydd
- Befintligt träd



Grundkartan upprättad av Bygg och Miljökontoret  
Höjdsystem RH2000  
Koordinatsystem SWEREF 99 13 30

## PLANKARTA MED BESTÄMMELSER OCH ILLUSTRATIONSKARTA

## SAMRÅDSHANDLING

Planhandlingar:  
Plankarta med bestämmelser och illustrationskarta  
Planbeskrivning

## DETALJPLAN FÖR HERRLJUNGA

# Verksamheter Sleipner 20, Herrljunga 5:4

Herrljunga den 11 juni 2018

Emil Hjalmarsson  
Planarkitekt

Beslutsdatum	Sign
BN Antagande	
Lagakraftvinnande	