

## Exempelritningar - Mur

Plan- och byggenheten

# Vill du bygga en mur?

Här kan du se vilka ritningar du behöver och hur de ska se ut.



HERRLJUNGA KOMMUN

# Checklista inför ansökan

## Ansökan

Du kan välja att ansöka via vår e-tjänst eller på en vanlig ansökningsblankett. Väljer du att ansöka på vanlig ansökningsblankett vill vi att du skickar en omgång av alla ritningar i A3-format till oss. Om du anger i ansökan att fakturan ska betalas av någon annan än den som söker behövs en fullmakt. Ansökningsblankett finns på [Digital självservice](#)

## Primärkarteutdrag i skala 1:500

Se exempelritning

## Vyrkning/Fasadritning i skala 1:100

Se exempelritning

## Sektionsritning i skala 1:100

Se exempelritning

Fler handlingar kan behövas, men det här är en bra början!

### Kort om fackmässiga ritningar

Vi behöver ritningar som är:

- » Skalenliga och måttsatta
- » Ritade med datorbaserat verktyg (CAD) eller noggrant med linjal
- » Ritade på vitt olinjerat och orutat papper
- » Svartvita

Ritningarna ska vara i A3- eller A4-format och innehålla skallinjal och ritningshuvud. Det går bra att placera flera ritningar på samma sida om det får plats.

Vi tar helst emot dina ritningar digitalt.



# Primärkarteutdrag

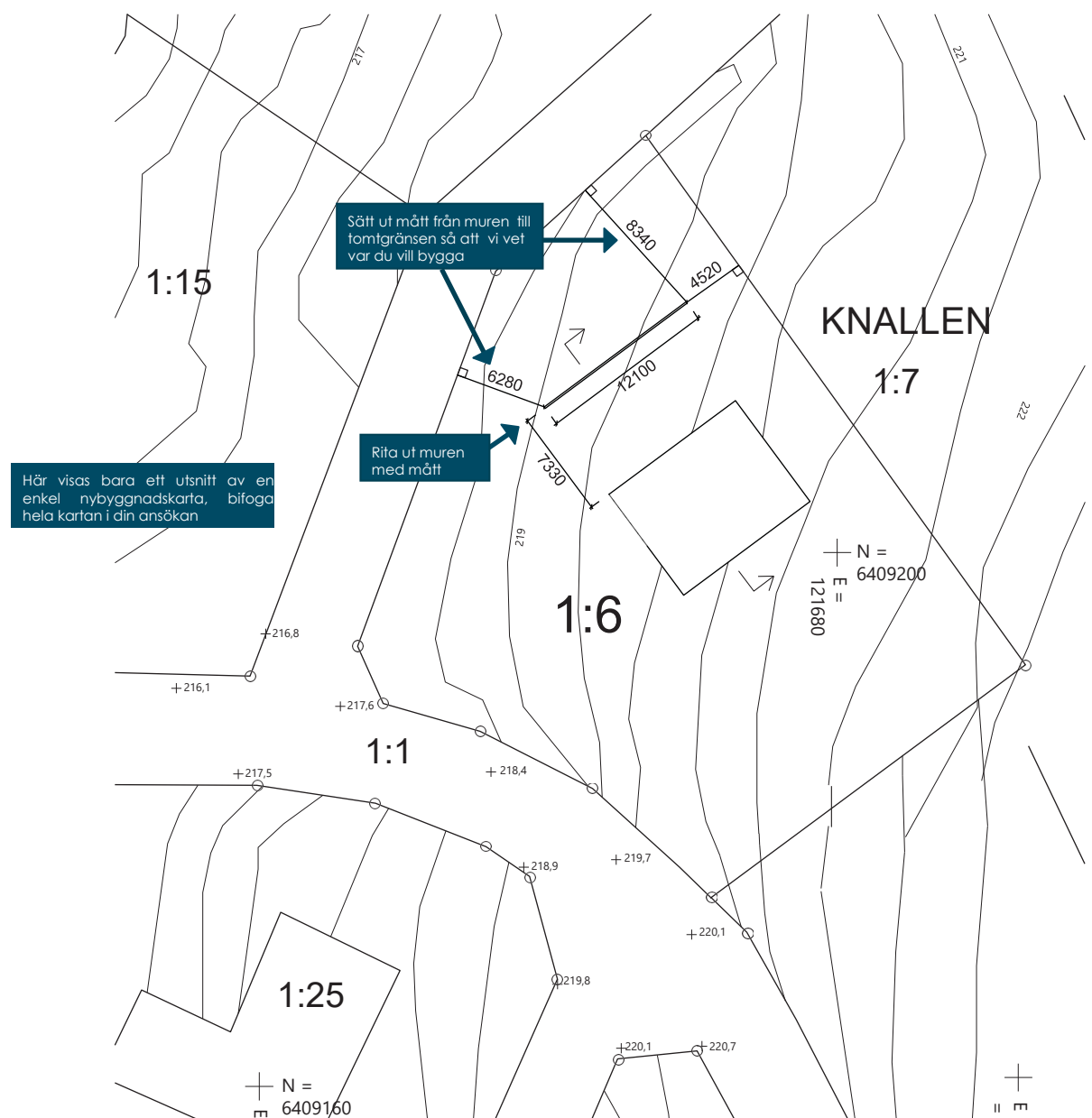
**Vad är ett primärkarteutdrag** ett primärkarteutdrag innehåller detaljerad information om tomten/fastigheten och visar var muren är placerad i förhållande till byggnader och tomtgränser. Det är viktigt att placeringen och måttsättningen är korrekt.

Ett primärkarteutdrag beställer du enklast via mejl eller telefon till oss

## Vad ska primärkarteutdrag innehålla?

Primärkarteutdraget redovisas i skala 1:500 och ska innehålla:

- » Mur med mått
- » Måttsättning till tomtgräns



# Vyritningar

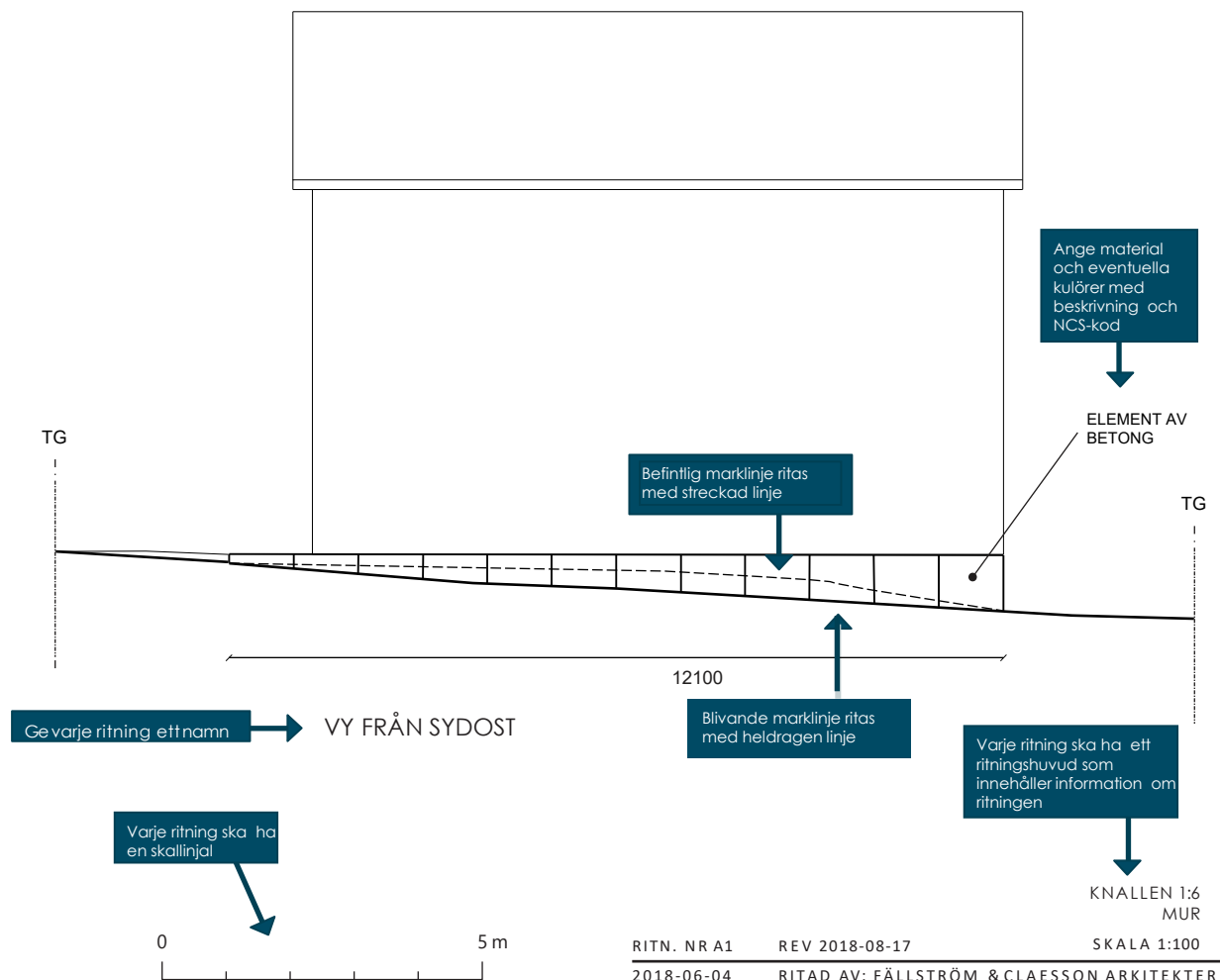
## Vad är vyritningar?

Vyritningar visar muren sett rakt framifrån. Förutom att visa murens utseende visar de marknivån, viktiga mått och vilka material och kulörer som ska användas.

Vid en bygglovsprövning är det viktigt att se hur muren passar in i sitt sammanhang. Redovisa vyritningar från alla relevanta väderstreck och rita med eventuella bakomliggande hus.

**Vad ska vyritningarna innehålla?** Vyritningarna redovisas i skala 1:100 och ska innehålla:

- » Namn på vy efter väderstreck
- » Mur med mått
- » Material- och kulörbeskrivning
- » Befintliga och blivande marknivåer från tomtgräns (TG) till tomtgräns
- » Skallinjal
- » Ritningshuvud



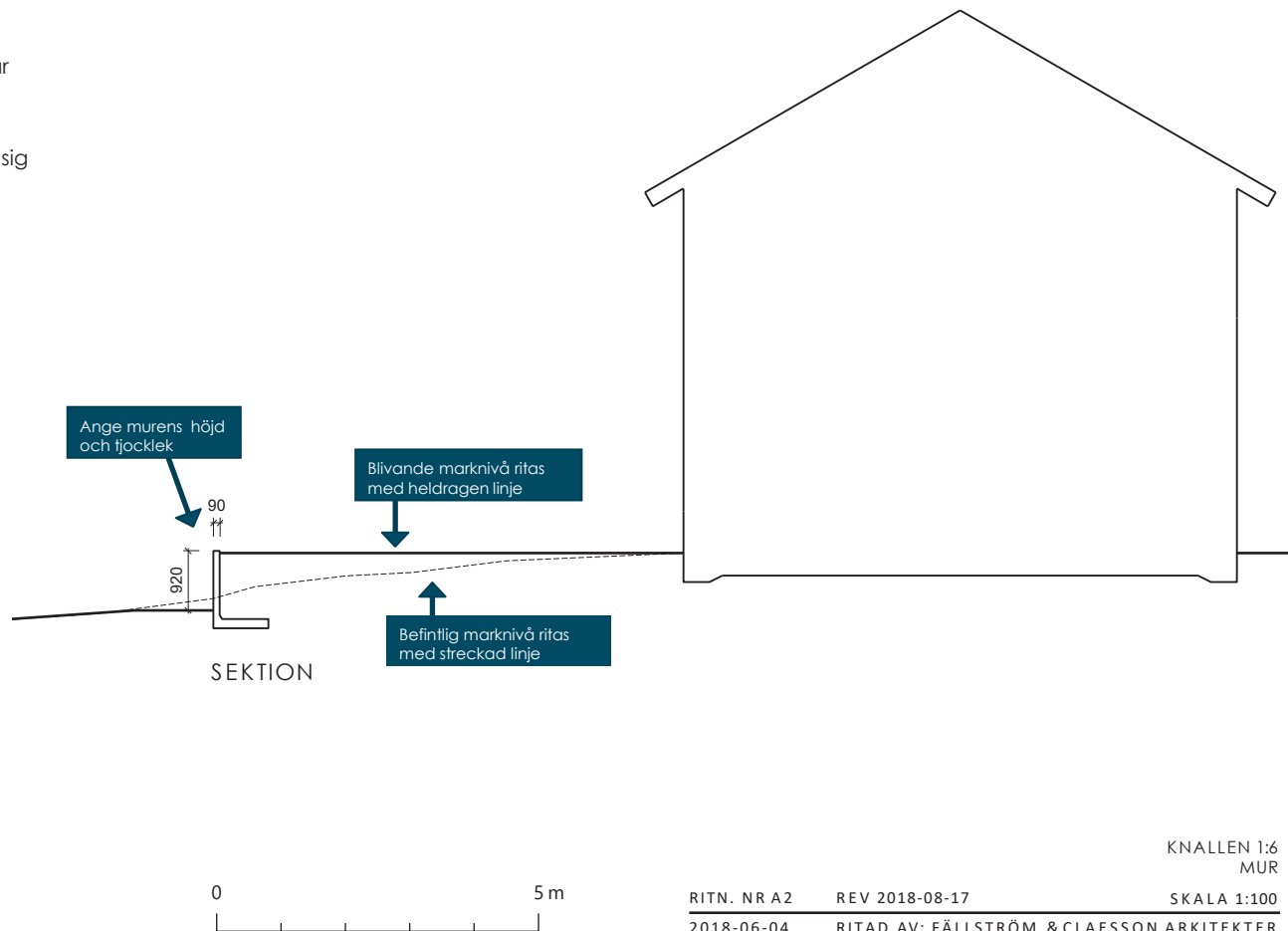
# Sektionsritning

**Vad är en sektionsritning?** Sektionsritningen är ett vertikalt snitt genom muren, marken och närliggande byggnader. Den visar bland annat marknivån, murens höjd och hur muren förhåller sig till närliggande byggnader.

## Vad ska sektionsritningen innehålla?

Sektionsritningen redovisas i skala 1:100 och ska innehålla:

- » Mur med mått som visar höjd och tjocklek
- » Befintliga och blivande marknivåer från tomtgräns (TG) till tomtgräns
- » Skallinjal
- » Ritningshuvud





[www.herrljunga.se](http://www.herrljunga.se)  
tel: 0513-171 81



HERRLJUNGA KOMMUN