



Kontaktperson
Frida Carlsson
VA-samordnare
0513-220 58
Frida.carlsson@el.herrljunga.se

Herrljunga Kommun Kommunstyrelsen
KS-2022-290 521 / 2023-03-13

Ärende 20

Datum
2023-03-09

Beteckning
Synpunkter

Sida
1 (1)

Synpunkter angående vindkraftsetablering i Kesemossen

Herrljunga kommun har gett Herrljunga Vatten AB (Hevab) möjligheten att lämna synpunkter angående vindkraftsetablering i Kesemossen.

Etableringen av vindkraft bedöms inte påverka de vattentäkter där Hevab ansvarar för, arbetsområdet är utanför vattenskyddsområden. Hevab har inget att erinra mot den tänkta vindkraftparken.

VA-samordnare

Frida Carlsson

Herrljunga Vatten AB

Postadress
Herrljunga Vatten AB
Mariedalsgatan 3
524 31 HERRLJUNGA

Telefon
0513-220 40

E-post / Internet
info@el.herrljunga.se
www.el.herrljunga.se

Bankgiro
841-0367

Org.nummer
556739-5347



CERTIFIERAD
ISO 9001
ISO 14001
ISO 45001
Ledningssystem för kvalitet,
miljö och arbetsmiljö





Michael Sandstrom

VISA PROFIL

6 MARS KL. 10:13

Hejsan.


Läser med bestörtning om planerna på vindkraftverk utanför Ljung. Jag förutsätter att kommunen sätter stopp för denna miljö- och naturförstörande galenskap där tillvaron för alla som bor i Ljung/Annelund, och kringliggande områden, kommer förstöras permanent. För att inte nämna hur det kommer påverka fåglar, insekter och andra djur - samtidigt som fastighetensvärden kommer sjunka drastiskt.

6 MAI 11:09



Aa





Michael



6 MARS KL. 11:09

Hej Michael! Tack för dina synpunkter. Vi tar dem vidare till rätt tjänstepersoner. Vänligen, kommunikationsenheten



7 MARS KL. 08:48

Hej igen Michael!



Har följande svar till dig :
Hej!
Tack för din synpunkt! Det gläder oss att informationen nått dig redan nu, för just nu pågår samråd kring vindkraftsetableringen där det finns möjlighet att komma med synpunkter till utredningen av projektet, och du alltså har möjlighet att påverka utfallet. Du kan läsa mer på Eolus Vinds hemsida. Där kan du även anmäla dig till samrådsmötet som hålls nu på torsdag och/eller lämna skriftliga synpunkter fram till och med den 30 april. <https://www.eolusvind.com/projekt/kesemossen/>. Det är Länsstyrelsen som har tillsynsansvaret för en anläggning av den här storleken, och det är därför



Aa





Michael




Det är Länsstyrelsen som har tillsynsansvaret för en anläggning av den här storleken, och det är därför Länsstyrelsen som tar ställning till hur stor påverkan på natur, miljö och omgivning som är OK, och när de inte kan godkänna ansökan. I ansökan behöver Eolus Vind bland annat redogöra för de synpunkter som kommer in till dem under samrådet och visa vilken påverkan en etablering har på bland annat djur, natur och samhället i området.

Precis som du hänvisar till i din synpunkt ingår det också i processen att kommunen tar ställning till om vi tillstyrker byggnationen eller inte. Utan en tillstyrkan från kommunen får projektet inte genomföras. Det är i slutänden politikerna i Kommunstyrelsen och Kommunfullmäktige som tar det avgörande beslutet om hur kommunen ska ställa sig i frågan. Än så länge har inte frågan behandlats politiskt, och vi vet därför inte vad utfallet blir. Representanter från kommunen kommer att finnas på plats under Eolus Vinds samrådsmöte på torsdag för att



Aa





Michael



under Eolus Vinds samrådsmöte på torsdag för att lyssna in vilka synpunkter och frågor som kommer in då. Kommunens första yttrande sammanställs just nu. I det första yttrandet lyfter vi först och främst sådant vi ser att Eolus Vind behöver utreda vidare för att Länsstyrelsen (och vi) ska kunna ta ställning till om byggnationen är lämplig. En eventuell tillstyrkan tar kommunen ställning till i ett senare skede, när Eolus Vind gjort de utredningar som behövs och sammanställt all information.

I första hand är det alltså till Eolus Vind du ska vända dig med dina synpunkter och frågor. Har du sakliga skäl som du anser att vi som kommun behöver ha med oss i vår bedömning, och känner att det inte räcker med att Eolus Vind utreder dem i sin ansökan, får du sammanställa dem och skicka till kommunen. Skriftliga, konkreta synpunkter är lättast för oss att ta hänsyn till och väga mot andra behov vi ser. För att de ska väga så tungt som möjligt är det viktigt att Eolus Vind får med



Aa





Michael



benöverna med oss i vår bedömning, och känner att det inte räcker med att Eolus Vind utreder dem i sin ansökan, får du sammanställa dem och skicka till kommunen. Skriftliga, konkreta synpunkter är lättast för oss att ta hänsyn till och väga mot andra behov vi ser. För att de ska väga så tungt som möjligt är det viktigt att Eolus Vind får med synpunkterna i sina utredningar, så att både Länsstyrelsen och vi har möjlighet att avgöra omfattningen av till exempel en negativ påverkan.

Viktigast är att alla synpunkter kommer in till Eolus nu under samrådet (senast 30 april), så att synpunkterna på ett tydligt sätt får en plats i den formella processen och också kan påverka vilka hänsyn Eolus tar i sin planering av eventuell byggnation i området. På så sätt blir också synpunkterna tydliga för Länsstyrelsen. Synpunkter som kommer in till kommunen kommer att diarieföras, de som kommer inom kort kan vi även ta hänsyn till när vi sammanställer vårt första yttrande.



Aa



E-postformulär

Min synpunkt gäller följande verksamhetsområde:

- Barnomsorg och utbildning
- Omsorg och hjälp
- Uppleva och göra
- Bo, bygga och miljö
- Gator, trafik och grönområden
- Näringsliv och arbete
- Kommun och politik

Min synpunkt:

Hej! Inga vindkraftverk på Kese mosse, vi bor nära och vill inte ha det störande ljudet. Mvh Helene

Vilket sätt vill du ha återkoppling från oss?

- E-post
- Telefon
- Brev
- Behöver inte återkoppling

Dina kontaktuppgifter:

Förnamn	Helene
Efternamn	Andersson
E-post	
Telefon	
Mobiltelefon	
Adress	
Postnummer	
Ort	

E-postformulär

Min synpunkt gäller följande verksamhetsområde:

- Barnomsorg och utbildning
- Omsorg och hjälp
- Uppleva och göra
- Bo, bygga och miljö
- Gator, trafik och grönområden
- Näringsliv och arbete
- Kommun och politik

Min synpunkt:

Det pågår arbete med att starta projekt för att bygga Vindkraftspark i kommunen, projekt Kesemossen. Utgångspunkten för platsen kommer från kommunens Översiktsplan 2017-2035. Under rubriken Vindbruk skrivs " Vindbruksområdena är hämtade från kommunens Vindbruksplan från 2011. Denna är inte längre aktuell i sin helhet och därför införlivas de delar som fortfarande kan gälla." Därefter följer en del rekommendationer, jämför vi med Vindbruksplanen så har saker ändrats. Jag skulle vilja ha redogjort för hur det beslutsunderlaget sett ut när man för Kesemossen gör en markant förändring. Noterar också att Vindbruksplanen inte finns tillgänglig att läsa på kommunens hemsida. I Vindbruksplanen från 2011 skrevs att den angivna ytan, 200 ha, har en utvecklingskapacitet på 4-5 vindkraftverk (100 m), i Översiktsplan 2017-2035 så har detta ändrats till 4-5 verk med totalhöjd över 200 m. Nu söker exploatören på 300 m. Det är en avseende skillnad och frågan är alltså om det finns underlag till beslutet att ändra texten till det som står i gällande Översiktsplan. För oss som närboende till området förvånas över att det finns en vilja att bygga Sveriges högsta byggnader i kommunen. Karlatornet som byggs i Göteborg nu är 245 meter högt.

Vilket sätt vi du ha återkoppling från oss?

- E-post
- Telefon
- Brev
- Behöver inte återkoppling

Dina kontaktuppgifter:

Förnamn	Monika
Efternamn	Svantesson Andersson
E-post	[Redacted]
Telefon	[Redacted]
Mobiltelefon	[Redacted]
Adress	[Redacted]
Postnummer	[Redacted]
Ort	[Redacted]

Maja Sallander

Från: Maja Sallander
Skickat: den 13 mars 2023 12:44
Till: Monika Andersson
Kopia: Herrljunga kommun
Ämne: Sv: Inskickad synpunkt till Herrljunga kommun
Bifogade filer: Vindkraftplan_Herrljunga_2011.pdf

Hej Monika!

När vi hade kontakt i februari 2021 hade vi inledningsvis kontakt via telefon, om jag minns rätt. Du fick sedan vårt "Förslag till vindkraftsplan" på mejl. Jag försökte då vara tydlig på telefon med att det var just ett förslag, och att jag då inte hade tillgång till den färdiga, antagna versionen och inte visste vilka ändringar som hade gjorts sedan dess. Dessvärre ser jag att jag inte skrev det i vår skriftliga konversation, men bifogad fil har just rubriken "Förslag till vindkraftsplan". Jag har sedan dess letat reda på den fysiska akten och fått tag på den antagna versionen, vilken du får bifogad i detta mejl.

En av de saker som ändrats från det förslag du fick av mig 2021 till den här antagna versionen visar sig vara just angivningen av vilken höjd som var aktuell för Kesemossen. I den antagna versionen anges samma höjd som finns i Översiktsplanen, alltså "över 200 meter" som lämplig för området. Vad som är bakgrunden till att man gjort denna ändring har jag inte hunnit sätta mig in i. Om du vill ha den bakgrunden ska jag försöka leta i det fysiska arkivet för att se om jag kan hitta någon sådan information. Men det var alltså inte inför antagandet av Översiktsplanen som detta ställningstagande gjordes, utan i samband med att man gjorde den sammantagna bedömningen för alla de ursprungligen framtagna områdena i vindkraftsplanen.

Anledningen till att vi inte lagt ut vindkraftsplanen på vår hemsida är att den inte längre är giltig som ställningstagande. När vi antog Översiktsplan 2017-2035 upphörde vindkraftsplanen att vara aktuell, och ersattes med de ställningstaganden som finns i Översiktsplanen. Att även lägga ut vindkraftsplanen utan att ha möjlighet att förklara denna skillnad för dem som tar del av den skulle riskera att leda till förvirring. Vindkraftsplanen innehåller ju, som du upptäckt, ändå en hel del intressant information som kan vara bra att bära med sig som bakgrund, men själva dokumentet är inte längre aktuellt. Som jag också skrev 2021 är ju inte heller varken Översiktsplanen eller vindkraftsplanen ett juridiskt bindande dokument (såsom en detaljplan är, till exempel), så en prövning görs ändå i varje enskilt fall, även om Översiktsplanen visar kommunens viljeinriktning för helheten och därmed utgör ett viktigt beslutsunderlag. I det fall som nu är aktuellt är det Länsstyrelsen som har tillståndsprövning och tillsyn för vindkraften (utifrån miljöbalken, det är alltså de som till exempel bedömer om ansökan är komplett, eller om det behövs fler utredningar), medan politikerna i kommunen ska ta ställning till om kommunen tillstyrker byggnationen (utan att kommunen tillstyrker projektet får det inte genomföras).

Med vänlig hälsning,
Maja Sallander
Samhällsutvecklare
Tfn: 0513 17113

----- Herrljunga kommun | Enhet strategisk planering Box 201, 524 23 Herrljunga
Besöksadress: Torget 1, 524 30 Herrljunga herrljunga.se

När du kommunicerar med Herrljunga kommun behandlar vi dina personuppgifter.
För mer information hur Herrljunga kommun hanterar personuppgifter se herrljunga.se/personuppgifter

-----Ursprungligt meddelande-----

Från: Herrljunga kommun <Herrljunga.Kommun@herrljunga.se>
Skickat: den 10 mars 2023 10:50
Till: Maja Sallander <maja.sallander@herrljunga.se>
Ämne: VB: Inskickad synpunkt till Herrljunga kommun

Hej Maja,

Se synpunkt. Vid svar lägg kommunmejlén som kopia.

Med vänlig hälsning,

Markus Larsson
Registrator
Tfn: 0513-170 39

----- Herrljunga kommun | Administrations- och kommunikationsenheten Box 201,
524 23 Herrljunga
Besöksadress: Torget 1, 524 30 Herrljunga herrljunga.se

När du kommunicerar med Herrljunga kommun behandlar vi dina personuppgifter. För mer information hur Herrljunga kommun hanterar personuppgifter se herrljunga.se/personuppgifter

-----Ursprungligt meddelande-----

Från: sitevision@herrljunga.se <sitevision@herrljunga.se>
Skickat: den 10 mars 2023 10:08
Till: Herrljunga kommun <Herrljunga.Kommun@herrljunga.se>
Ämne: Inskickad synpunkt till Herrljunga kommun

Min synpunkt gäller följande verksamhetsområde:
Kommun och politik

Min synpunkt:

Det pågår arbete med att starta projekt för att bygga Vindkraftspark i kommunen, projekt Kesemossen.

Utgångspunkten för platsen kommer från kommunens Översiktsplan 2017-2035.

Under rubriken Vindbruk skrivs " Vindbruksområdena är hämtade från kommunens Vindbruksplan från 2011. Denna är inte längre aktuell i sin helhet och därför införlivas de delar som fortfarande kan gälla."

Därefter följer en del rekommendationer, jämför vi med Vindbruksplanen så har saker ändrats. Jag skulle vilja ha redogjort för hur det beslutsunderlaget sett ut när man för Kesemossen gör en markant förändring. Noterar också att Vindbruksplanen inte finns tillgänglig att läsa på kommunens hemsida.

I Vindbruksplanen från 2011 skrevs att den angivna ytan, 200 ha, har en utvecklingskapacitet på 4-5 vindkraftverk (100 m), i Översiktsplan 2017-2035 så har detta ändrats till 4-5 verk med totalhöjd över 200 m. Nu söker exploatören på 300 m. Det är en avseende skillnad och frågan är alltså om det finns underlag till beslutet att ändra texten till det som står i gällande Översiktsplan.

För oss som närboende till området förvånas över att det finns en vilja att bygga Sveriges högsta byggnader i kommunen. Karlatornet som byggs i Göteborg nu är 245 meter högt.

Vilket sätt vi du ha återkoppling från oss?

E-post

Dina kontaktuppgifter:

Monika

Svantesson Andersson

[Redacted contact information]

Maja Sallander

Från: Maja Sallander
Skickat: den 13 mars 2023 15:35
Till: Monika Andersson
Ämne: Sv: Inskickad synpunkt till Herrljunga kommun

Det kan du såklart! Även de ligger i samma fysiska akt som vi pratade om på telefon nyss. Eftersom de inte finns i digital form, utan enbart i fysiskt format tillkommer en kostnad för uppkopiering av material i enlighet med kommunens kopieringstaxa, det betyder att du kan kopiera (eller låta oss kopiera) upp till nio sidor gratis, sedan börjar det kosta pengar (se [Kopieringstaxa](#)). Det gäller även om du vill kopiera material när du kommer på besök på fredag.

Med vänlig hälsning,
Maja Sallander
Samhällsutvecklare
Tfn: 0513 17113

Herrljunga kommun | Enhet strategisk planering
Box 201, 524 23 Herrljunga
Besöksadress: Torget 1, 524 30 Herrljunga
herrljunga.se



När du kommunicerar med Herrljunga kommun behandlar vi dina personuppgifter.
För mer information hur Herrljunga kommun hanterar personuppgifter se herrljunga.se/personuppgifter

Från: Monika Andersson [redacted]
Skickat: den 13 mars 2023 14:51
Till: Maja Sallander <maja.sallander@herrljunga.se>
Ämne: Fwd: Inskickad synpunkt till Herrljunga kommun

WARNING: Det här mejlet är skickat från en extern adress. Klicka inte på länkar eller bifogade filer om du inte känner igen avsändaren och vet att innehållet är säkert.

Hej igen, tänker på om jag kan begära ut samrådsmaterialet för Vindbruksplanen, det som visades 2010-05-17 till 2010-06-30? /Monika

----- Forwarded message -----

Från: Monika Andersson [redacted]
Date: mån 13 mars 2023 kl 13:48
Subject: Re: Inskickad synpunkt till Herrljunga kommun
To: Maja Sallander <maja.sallander@herrljunga.se>

Hej!
Jag vet inte om vi pratar om varandra, i Översiktsplanen 20217-2035 så hänvisar man till Vindbruksplan 2011, se klipp nedan. Vindbruksplan visar hur vindbrukområdena tagits fram. Eftersom jag inte fann den på hemsidan, frågade jag efter den och fick den på mail. Utgår från att den går att begära ut från kommunen, det finns väl en "Vindbruksplan" från 2011? Som är antagen av kommunen?

Vindbruk

Inom kommunen finns tre utvecklingsområden, Lommamossen och Kesemossen. Vindbruket från kommunens *Vindbruksplan* från 2011. Det i sin helhet och därför införlivas de delar som finns i översiktsplanen. Detta gäller tre av fem områden som i övrigt kan användas som ett planeringsunderlag där ställningstaganden i ny översiktsplan inte är

REKOMMENDATIONER FÖR VINDBRUK

- Inom områdena reserverade för utbyggnad av bebyggelse eller andra anläggningar tillkommer utbyggnaden.
- De utpekade vindbruksområdena är i första hand stora vindkraftanläggningar. Med en bedömning av områdena rymma:
 - » **Fjäremossen**, medelstor anläggning (totalt med 5-7 verk.
 - » **Lommamossen**, stor anläggning (totalt med 3-4 verk.
 - » **Kesemossen**, stor anläggning (totalhöjd 4-5 verk.
- Utbyggnad av vindkraft kan komma i fråga

mvh Monika

Den mån 13 mars 2023 kl 12:43 skrev Maja Sallander <maja.sallander@herrljunga.se>:

Hej Monika!

När vi hade kontakt i februari 2021 hade vi inledningsvis kontakt via telefon, om jag minns rätt. Du fick sedan vårt "Förslag till vindkraftsplan" på mejl. Jag försökte då vara tydlig på telefon med att det var just ett förslag, och att jag då inte hade tillgång till den färdiga, antagna versionen och inte visste vilka ändringar som hade gjorts sedan dess. Dessvärre ser jag att jag inte skrev det i vår skriftliga konversation, men bifogad fil har just rubriken "Förslag till vindkraftsplan". Jag har sedan dess letat reda på den fysiska akten och fått tag på den antagna versionen, vilken du får bifogad i detta mejl.

En av de saker som ändrats från det förslag du fick av mig 2021 till den här antagna versionen visar sig vara just angivningen av vilken höjd som var aktuell för Kesemossen. I den antagna versionen anges samma höjd som finns i Översiktsplanen, alltså "över 200 meter" som lämplig för området. Vad som är bakgrunden till att man gjort denna ändring har jag inte hunnit sätta mig in i. Om du vill ha den bakgrunden ska jag försöka leta i det fysiska arkivet för att se om jag kan hitta någon sådan information. Men det var alltså inte inför antagandet av Översiktsplanen som detta ställningstagande gjordes, utan i samband med att man gjorde den sammantagna bedömningen för alla de ursprungligen framtagna områdena i vindkraftsplanen.

Anledningen till att vi inte lagt ut vindkraftsplanen på vår hemsida är att den inte längre är giltig som ställningstagande. När vi antog Översiktsplan 2017-2035 upphörde vindkraftsplanen att vara aktuell, och ersattes med de ställningstaganden som finns i Översiktsplanen. Att även lägga ut vindkraftsplanen utan att ha möjlighet att förklara denna skillnad för dem som tar del av den skulle riskera att leda till förvirring. Vindkraftsplanen innehåller ju, som du upptäckt, ändå en hel del intressant information som kan vara bra att bära med sig som bakgrund, men själva dokumentet är inte längre aktuellt. Som jag också skrev 2021 är ju inte heller varken Översiktsplanen eller vindkraftsplanen ett juridiskt bindande dokument (såsom en detaljplan är, till exempel), så en prövning görs ändå i varje enskilt fall, även om Översiktsplanen visar kommunens viljeinriktning för helheten och därmed utgör ett viktigt beslutsunderlag. I det fall som nu är aktuellt är det Länsstyrelsen som har tillståndsprövning och tillsyn för vindkraften (utifrån miljöbalken, det är alltså de som till exempel bedömer om ansökan är komplett, eller om det behövs fler utredningar), medan politikerna i kommunen ska ta ställning till om kommunen tillstyrker byggnationen (utan att kommunen tillstyrker projektet får det inte genomföras).

Med vänlig hälsning,

Maja Sallander
Samhällsutvecklare
Tfn: 0513 17113

Herrljunga kommun | Enhet strategisk planering
Box 201, 524 23 Herrljunga
Besöksadress: Torget 1, 524 30 Herrljunga
herrljunga.se

När du kommunicerar med Herrljunga kommun behandlar vi dina personuppgifter.
För mer information hur Herrljunga kommun hanterar personuppgifter se herrljunga.se/personuppgifter

-----Ursprungligt meddelande-----
Från: Herrljunga kommun <Herrljunga.Kommun@herrljunga.se>
Skickat: den 10 mars 2023 10:50
Till: Maja Sallander <maja.sallander@herrljunga.se>
Ämne: VB: Inskickad synpunkt till Herrljunga kommun

Hej Maja,

Se synpunkt. Vid svar lägg kommunmejl som kopia.

Med vänlig hälsning,
Markus Larsson
Registrator
Tfn: 0513-170 39

----- Herrljunga kommun | Administrations- och kommunikationsenheten Box 201,
524 23 Herrljunga
Besöksadress: Torget 1, 524 30 Herrljunga herrljunga.se

När du kommunicerar med Herrljunga kommun behandlar vi dina personuppgifter. För mer information hur Herrljunga kommun hanterar personuppgifter se herrljunga.se/personuppgifter

-----Ursprungligt meddelande-----
Från: sitevision@herrljunga.se <sitevision@herrljunga.se>
Skickat: den 10 mars 2023 10:08
Till: Herrljunga kommun <Herrljunga.Kommun@herrljunga.se>
Ämne: Inskickad synpunkt till Herrljunga kommun

Min synpunkt gäller följande verksamhetsområde:
Kommun och politik

Min synpunkt:
Det pågår arbete med att starta projekt för att bygga Vindkraftspark i kommunen, projekt Kesemossen.

Utgångspunkten för platsen kommer från kommunens Översiktsplan 2017-2035.
Under rubriken Vindbruk skrivs " Vindbruksområdena är hämtade från kommunens Vindbruksplan från 2011.
Denna är inte längre aktuell i sin helhet och därför införlivas de delar som fortfarande kan gälla."
Därefter följer följande rekommendationer, jämför vi med Vindbruksplanen så har saker ändrats. Jag skulle vilja ha redogjort för hur det beslutsunderlaget sett ut när man för Kesemossen gör en markant förändring. Noterar

också att Vindbruksplanen inte finns tillgänglig att läsa på kommunens hemsida.

I Vindbruksplanen från 2011 skrevs att den angivna ytan, 200 ha, har en utvecklingskapacitet på 4-5 vindkraftverk (100 m), i Översiktsplan 2017-2035 så har detta ändrats till 4-5 verk med totalhöjd över 200 m. Nu söker exploatören på 300 m. Det är en avseende skillnad och frågan är alltså om det finns underlag till beslutet att ändra texten till det som står i gällande Översiktsplan.

För oss som närboende till området förvånas över att det finns en vilja att bygga Sveriges högsta byggnader i kommunen. Karlatornet som byggs i Göteborg nu är 245 meter högt.

Vilket sätt vi du ha återkoppling från oss?

E-post

Dina kontaktuppgifter:

Monika

Svantesson Andersson



Maja Sallander

Från: Maja Sallander
Skickat: den 17 mars 2023 15:29
Till: Monika Andersson
Kopia: Herrljunga kommun
Ämne: Sv: Inskickad synpunkt till Herrljunga kommun

Hej igen!

Som önskat kommer här en beskrivning av vad jag kan utläsa av arkiverade handlingar angående höjdangivelsen för Kesemossen.

I samrådshandlingen (som var ute på samråd tiden 2010-05-17-2010-06-30) anges utvecklingskapaciteten för Kesemossen: "Området är ca 200 ha och kan rymma 4-5 vindkraftverk (100 m). I hänsyn till bebyggelsen i Vesene kan det bli aktuellt att begränsa en storskalig utbyggnad av vindkraften till antingen Kesemossen eller Bredaredsmossen". Då planen går ut på granskningsutställning anges istället: "Området är ca 200 ha och kan rymma 4-5 vindkraftverk med en totalhöjd över 200 meter (Stora anläggningar). I hänsyn till bebyggelsen i Vesene kan det bli aktuellt att begränsa en storskalig utbyggnad av vindkraften till antingen Kesemossen eller Bredaredsmossen". Den senare formuleringen återfinns även i Tematiskt tillägg till ÖP "Vindkraften i Herrljunga kommun" daterad 2011-08-03 och antagen 2011-09-06.

Av sammanträdesprotokoll från Kommunfullmäktige 2011-09-06 framgår att "Kommunstyrelsen har 2011-02-14 godkänt en reviderad plan för utställning som genomförts under perioden 2011-03-07 – 2011-05-07. I utlåtande 2011-07-05 redovisas inkomna synpunkter samt de kompletteringar dessa lett till." samt "KOMMUNSTYRELSENS FÖRSLAG Kommunfullmäktige antar upprättat förslag 2011-07-05 till tematisk fördjupning av översiktsplan för vindkraft i Herrljunga kommun. KOMMUNFULLMÄKTIGE BESLUTAR Enligt kommunstyrelsens förslag."

Av utlåtande daterat 2011-07-05 framgår att "Förslag till Herrljunga kommuns vindkraftsplan har varit på samråd under perioden 2011-03-07 till 2011-05-07. Utställningen har kungjorts på kommunens hemsida samt på lokala tidningar 2 veckor innan utställning. Herrljunga kommuns vindkraftsplan har även anslagits på kommunens hemsida, anslagstavla samt biblioteken i Herrljunga och Ljung. Berörda intressenter och myndigheter har fått möjlighet att yttra sig i frågan under utställningstiden."

Ändringen gällande höjdangivelse för Kesemossen som gjorts mellan samråd och utställning (granskning) omnämns inte specifikt i samrådsredogörelsen. Inte heller i de arkiverade handlingar jag tagit del av i ärendet framgår specifikt varför ändringen gjorts innan granskning. Möjligen kan saken hänvisas till att Länsstyrelsen i sitt samrådsyttrande (daterat 2010-09-01) över samrådshandlingen skriver att "Områdena beräknas rymma 18-27 vindkraftverk i 100 meterskala. Länsstyrelsen undrar vad som avses med "vindkraftverk i 100 meterskala"? Vilken sammanlagd effekt skulle en full utbyggnad av de fem områdena ge? Länsstyrelsen har vid anläggningen av planen haft svårt att tolka om kommunen menar att det endast är dessa fem utpekade områden som är lämpliga för större vindkraftsanläggningar. Det är i så fall viktigt att definiera vad som avses med större anläggningar och att det finns ett kommunalt ställningstagande när det gäller uppförande av vindkraft i övriga delar av kommunen.". I sitt granskningsyttrande (daterat 2011-06-13) har Länsstyrelsen inte tydligt adresserat frågan, mer än med formuleringen "En del kompletteringar och förtydliganden har gjorts sedan samrådsskedet."

I Översiktsplan 2016-2035 anges att "Tematiskt tillägg till översiktsplanen med inriktningen vindkraft, antogs 2011-09-06. Planen är delvis inaktuell. I planen föreslås en större utbyggnad av vindkraft i fem områden. Inom två av dessa har Försvarmakten restriktioner som innebär att en utbyggnad inte är möjlig. Även inom övriga områden finns vissa restriktioner. De delar av planen som är aktuella har arbetats in i översiktsplanen. Vindkraftsplanen kan fortsatt användas som ett underlag vid vindkraftplanering." och att " **Utvecklingsområden** Inom kommunen finns tre utvecklingsområden för vindkraft. REKOMMENDATIONER FÖR UTVECKLINGSOMRÅDEN • Inom områden för vindkraft får inga åtgärder vidtas som kan försvåra utbyggnaden av vindkraftsanläggningar." På sidan 28 i översiktsplanen finns ett helt stycke om vindbruk där man bland annat anger att Kesemossen bedöms maximalt kunna rymma "stor anläggning (totalhöjd över 200 meter) med 4-5 verk."

Observera att en Översiktsplan (och ett tematiskt tillägg till översiktsplan, som vindkraftsplanen utgör) inte är juridiskt bindande på samma sätt som en detaljplan. En Översiktsplan utgör däremot ett viktigt planeringsunderlag i och med att den tydliggör kommunens viljeriktning för mark- och vattenanvändningen i kommunen som helhet.

Med vänlig hälsning,
Maja Sallander
Samhällsutvecklare

Tfn: 0513 17113

Herrljunga kommun | Enhet strategisk planering
Box 201, 524 23 Herrljunga
Besöksadress: Torget 1, 524 30 Herrljunga
herrljunga.se

När du kommunicerar med Herrljunga kommun behandlar vi dina personuppgifter.
För mer information hur Herrljunga kommun hanterar personuppgifter se herrljunga.se/personuppgifter

-----Ursprungligt meddelande-----

Från: Maja Sallander
Skickat: den 13 mars 2023 12:44
Till: Monika Andersson [REDACTED]
Kopia: Herrljunga kommun <Herrljunga.Kommun@herrljunga.se>
Ämne: Sv: Inskickad synpunkt till Herrljunga kommun

Hej Monika!

När vi hade kontakt i februari 2021 hade vi inledningsvis kontakt via telefon, om jag minns rätt. Du fick sedan vårt "Förslag till vindkraftsplan" på mejl. Jag försökte då vara tydlig på telefon med att det var just ett förslag, och att jag då inte hade tillgång till den färdiga, antagna versionen och inte visste vilka ändringar som hade gjorts sedan dess. Dessvärre ser jag att jag inte skrev det i vår skriftliga konversation, men bifogad fil har just rubriken "Förslag till vindkraftsplan". Jag har sedan dess letat reda på den fysiska akten och fått tag på den antagna versionen, vilken du får bifogad i detta mejl.

En av de saker som ändrats från det förslag du fick av mig 2021 till den här antagna versionen visar sig vara just angivningen av vilken höjd som var aktuell för Kesemossen. I den antagna versionen anges samma höjd som finns i Översiktsplanen, alltså "över 200 meter" som lämplig för området. Vad som är bakgrunden till att man gjort denna ändring har jag inte hunnit sätta mig in i. Om du vill ha den bakgrunden ska jag försöka leta i det fysiska arkivet för att se om jag kan hitta någon sådan information. Men det var alltså inte inför antagandet av Översiktsplanen som detta ställningstagande gjordes, utan i samband med att man gjorde den sammantagna bedömningen för alla de ursprungligen framtagna områdena i vindkraftsplanen.

Anledningen till att vi inte lagt ut vindkraftsplanen på vår hemsida är att den inte längre är giltig som ställningstagande. När vi antog Översiktsplan 2017-2035 upphörde vindkraftsplanen att vara aktuell, och ersattes med de ställningstaganden som finns i Översiktsplanen. Att även lägga ut vindkraftsplanen utan att ha möjlighet att förklara denna skillnad för dem som tar del av den skulle riskera att leda till förvirring. Vindkraftsplanen innehåller ju, som du upptäckt, ändå en hel del intressant information som kan vara bra att bära med sig som bakgrund, men själva dokumentet är inte längre aktuellt. Som jag också skrev 2021 är ju inte heller varken Översiktsplanen eller vindkraftsplanen ett juridiskt bindande dokument (såsom en detaljplan är, till exempel), så en prövning görs ändå i varje enskilt fall, även om Översiktsplanen visar kommunens viljeinriktning för helheten och därmed utgör ett viktigt beslutsunderlag. I det fall som nu är aktuellt är det Länsstyrelsen som har tillståndsprövning och tillsyn för vindkraften (utifrån miljöbalken, det är alltså de som till exempel bedömer om ansökan är komplett, eller om det behövs fler utredningar), medan politikerna i kommunen ska ta ställning till om kommunen tillstyrker byggnationen (utan att kommunen tillstyrker projektet får det inte genomföras).

Med vänlig hälsning,
Maja Sallander
Samhällsutvecklare
Tfn: 0513 17113

----- Herrljunga kommun | Enhet strategisk planering Box 201, 524 23 Herrljunga
Besöksadress: Torget 1, 524 30 Herrljunga herrljunga.se

När du kommunicerar med Herrljunga kommun behandlar vi dina personuppgifter.
För mer information hur Herrljunga kommun hanterar personuppgifter se herrljunga.se/personuppgifter

-----Ursprungligt meddelande-----

Från: Herrljunga kommun <Herrljunga.Kommun@herrljunga.se>
Skickat: den 10 mars 2023 10:50
Till: Maja Sallander <maja.sallander@herrljunga.se>
Ämne: VB: Inskickad synpunkt till Herrljunga kommun

Hej Maja,

Se synpunkt. Vid svar lägg kommun mejlen som kopia.

Med vänlig hälsning,
Markus Larsson
Registrator
Tfn: 0513-170 39

----- Herrljunga kommun | Administrations- och kommunikationsenheten Box 201,
524 23 Herrljunga
Besöksadress: Torget 1, 524 30 Herrljunga herrljunga.se

När du kommunicerar med Herrljunga kommun behandlar vi dina personuppgifter. För mer information hur Herrljunga kommun hanterar personuppgifter se herrljunga.se/personuppgifter

-----Ursprungligt meddelande-----

Från: sitevision@herrljunga.se <sitevision@herrljunga.se>
Skickat: den 10 mars 2023 10:08
Till: Herrljunga kommun <Herrljunga.Kommun@herrljunga.se>
Ämne: Inskickad synpunkt till Herrljunga kommun

Min synpunkt gäller följande verksamhetsområde:
Kommun och politik

Min synpunkt:

Det pågår arbete med att starta projekt för att bygga Vindkraftspark i kommunen, projekt Kesemossen.

Utgångspunkten för platsen kommer från kommunens Översiktsplan 2017-2035.

Under rubriken Vindbruk skrivs " Vindbruksområdena är hämtade från kommunens Vindbruksplan från 2011. Denna är inte längre aktuell i sin helhet och därför införlivas de delar som fortfarande kan gälla."

Därefter följer en del rekommendationer, jämför vi med Vindbruksplanen så har saker ändrats. Jag skulle vilja ha redogjort för hur det beslutsunderlaget sett ut när man för Kesemossen gör en markant förändring. Noterar också att Vindbruksplanen inte finns tillgänglig att läsa på kommunens hemsida.

I Vindbruksplanen från 2011 skrevs att den angivna ytan, 200 ha, har en utvecklingskapacitet på 4-5 vindkraftverk (100 m), i Översiktsplan 2017-2035 så har detta ändrats till 4-5 verk med totalhöjd över 200 m. Nu söker exploatören på 300 m. Det är en avseende skillnad och frågan är alltså om det finns underlag till beslutet att ändra texten till det som står i gällande Översiktsplan.

För oss som närboende till området förvånas över att det finns en vilja att bygga Sveriges högsta byggnader i kommunen. Karlatornet som byggs i Göteborg nu är 245 meter högt.

Vilket sätt vi du ha återkoppling från oss?

E-post

Dina kontaktuppgifter:

Monika

Svantesson Andersson

[Redacted contact information]

Maja Sallander

Från: Monika Andersson [REDACTED]
Skickat: den 13 mars 2023 13:49
Till: Maja Sallander
Ämne: Re: Inskickad synpunkt till Herrljunga kommun

WARNING: Det här mejlet är skickat från en extern adress. Klicka inte på länkar eller bifogade filer om du inte känner igen avsändaren och vet att innehållet är säkert.

Hej!
Jag vet inte om vi pratar om varandra, i Översiktsplanen 20217-2035 så hänvisar man till Vindbruksplan 2011, se klipp nedan. Vindbruksplan visar hur vindbrukområdena tagits fram. Eftersom jag inte fann den på hemsidan, frågade jag efter den och fick den på mail. Utgår från att den går att begära ut från kommunen, det finns väl en "Vindbruksplan" från 2011? Som är antagen av kommunen?

Vindbruk

Inom kommunen finns tre utvecklingsområden, Lommamossen och Kesemossen. Vindbruk från kommunens Vindbruksplan från 2011. Der i sin helhet och därför införlivas de delar som föversiktsplanen. Detta gäller tre av fem områden som i övrigt kan användas som ett planeringsur där ställningstaganden i ny översiktsplan inte r

REKOMMENDATIONER FÖR VINDBRUK

- Inom områden reserverade för utbyggnad bebyggelse eller andra anläggningar tillkom utbyggnaden.
- De utpekade vindbruksområdena är i förs storskaliga vindkraftanläggningar. Med en bedöms områdena rymma:
 - » **Fjäremossen**, medelstor anläggning (total med 5-7 verk.
 - » **Lommamossen**, stor anläggning (total med 3-4 verk.
 - » **Kesemossen**, stor anläggning (totalhöj 4-5 verk.
- Utbyggnad av vindkraft kan komma i kor

mvh Monika

Den mån 13 mars 2023 kl 12:43 skrev Maja Sallander <maja.sallander@herrljunga.se>:

Hej Monika!

När vi hade kontakt i februari 2021 hade vi inledningsvis kontakt via telefon, om jag minns rätt. Du fick sedan vårt "Förslag till vindkraftsplan" på mejl. Jag försökte då vara tydlig på telefon med att det var just ett förslag, och att jag då inte hade tillgång till den färdiga, antagna versionen och inte visste vilka ändringar som hade gjorts sedan dess. Dessvärre ser jag att jag inte skrev det i vår skriftliga konversation, men bifogad fil har just rubriken "Förslag till vindkraftsplan". Jag har sedan dess letat reda på den fysiska akten och fått tag på den antagna versionen, vilken du får bifogad i detta mejl.

En av de saker som ändrats från det förslag du fick av mig 2021 till den här antagna versionen visar sig vara just angivningen av vilken höjd som var aktuell för Kesemossen. I den antagna versionen anges samma höjd som finns i Översiktsplanen, alltså "över 200 meter" som lämplig för området. Vad som är bakgrunden till att man gjort denna ändring har jag inte hunnit sätta mig in i. Om du vill ha den bakgrunden ska jag försöka leta i det fysiska arkivet för att se om jag kan hitta någon sådan information. Men det var alltså inte inför antagandet av Översiktsplanen som

detta ställningstagande gjordes, utan i samband med att man gjorde den sammantagna bedömningen för alla de ursprungligen framtagna områdena i vindkraftsplanen.

Anledningen till att vi inte lagt ut vindkraftsplanen på vår hemsida är att den inte längre är giltig som ställningstagande. När vi antog Översiktsplan 2017-2035 upphörde vindkraftsplanen att vara aktuell, och ersattes med de ställningstaganden som finns i Översiktsplanen. Att även lägga ut vindkraftsplanen utan att ha möjlighet att förklara denna skillnad för dem som tar del av den skulle riskera att leda till förvirring. Vindkraftsplanen innehåller ju, som du upptäckt, ändå en hel del intressant information som kan vara bra att bära med sig som bakgrund, men själva dokumentet är inte längre aktuellt. Som jag också skrev 2021 är ju inte heller varken Översiktsplanen eller vindkraftsplanen ett juridiskt bindande dokument (såsom en detaljplan är, till exempel), så en prövning görs ändå i varje enskilt fall, även om Översiktsplanen visar kommunens viljeinriktning för helheten och därmed utgör ett viktigt beslutsunderlag. I det fall som nu är aktuellt är det Länsstyrelsen som har tillståndsprövning och tillsyn för vindkraften (utifrån miljöbalken, det är alltså de som till exempel bedömer om ansökan är komplett, eller om det behövs fler utredningar), medan politikerna i kommunen ska ta ställning till om kommunen tillstyrker byggnationen (utan att kommunen tillstyrker projektet får det inte genomföras).

Med vänlig hälsning,
Maja Sallander
Samhällsutvecklare
Tfn: 0513 17113

Herrljunga kommun | Enhet strategisk planering
Box 201, 524 23 Herrljunga
Besöksadress: Torget 1, 524 30 Herrljunga
herrljunga.se

När du kommunicerar med Herrljunga kommun behandlar vi dina personuppgifter.
För mer information hur Herrljunga kommun hanterar personuppgifter se herrljunga.se/personuppgifter

-----Ursprungligt meddelande-----
Från: Herrljunga kommun <Herrljunga.Kommun@herrljunga.se>
Skickat: den 10 mars 2023 10:50
Till: Maja Sallander <maja.sallander@herrljunga.se>
Ämne: VB: Inskickad synpunkt till Herrljunga kommun

Hej Maja,

Se synpunkt. Vid svar lägg kommunmejl som kopia.

Med vänlig hälsning,
Markus Larsson
Registrator
Tfn: 0513-170 39

----- Herrljunga kommun | Administrations- och kommunikationsenheten Box 201,
524 23 Herrljunga
Besöksadress: Torget 1, 524 30 Herrljunga herrljunga.se

När du kommunicerar med Herrljunga kommun behandlar vi dina personuppgifter. För mer information hur Herrljunga kommun hanterar personuppgifter se herrljunga.se/personuppgifter

-----Ursprungligt meddelande-----

Från: sitevision@herrljunga.se <sitevision@herrljunga.se>

Skickat: den 10 mars 2023 10:08

Till: Herrljunga kommun <Herrljunga.Kommun@herrljunga.se>

Ämne: Inskickad synpunkt till Herrljunga kommun

Min synpunkt gäller följande verksamhetsområde:
Kommun och politik

Min synpunkt:

Det pågår arbete med att starta projekt för att bygga Vindkraftspark i kommunen, projekt Kesemossen.

Utgångspunkten för platsen kommer från kommunens Översiktsplan 2017-2035.

Under rubriken Vindbruk skrivs " Vindbruksområdena är hämtade från kommunens Vindbruksplan från 2011.

Denna är inte längre aktuell i sin helhet och därför införlivas de delar som fortfarande kan gälla."

Därefter följer en del rekommendationer, jämför vi med Vindbruksplanen så har saker ändrats. Jag skulle vilja ha redogjort för hur det beslutsunderlaget sett ut när man för Kesemossen gör en markant förändring. Noterar också att Vindbruksplanen inte finns tillgänglig att läsa på kommunens hemsida.

I Vindbruksplanen från 2011 skrevs att den angivna ytan, 200 ha, har en utvecklingskapacitet på 4-5 vindkraftverk (100 m), i Översiktsplan 2017-2035 så har detta ändrats till 4-5 verk med totalhöjd över 200 m. Nu söker exploatören på 300 m. Det är en avseende skillnad och frågan är alltså om det finns underlag till beslutet att ändra texten till det som står i gällande Översiktsplan.

För oss som närboende till området förvånas över att det finns en vilja att bygga Sveriges högsta byggnader i kommunen. Karlatornet som byggs i Göteborg nu är 245 meter högt.

Vilket sätt vi du ha återkoppling från oss?

E-post

Dina kontaktuppgifter:

Monika

Svantesson Andersson



Maja Sallander

Från: Monika Andersson [redacted]
Skickat: den 13 mars 2023 14:51
Till: Maja Sallander
Ämne: Fwd: Inskickad synpunkt till Herrljunga kommun

WARNING: Det här mejlet är skickat från en extern adress. Klicka inte på länkar eller bifogade filer om du inte känner igen avsändaren och vet att innehållet är säkert.

Hej igen, tänker på om jag kan begära ut samrådsmaterialet för Vindbruksplanen, det som visades 2010-05-17 till 2010-06-30? /Monika

----- Forwarded message -----

Från: Monika Andersson <[redacted]>
Date: mån 13 mars 2023 kl 13:48
Subject: Re: Inskickad synpunkt till Herrljunga kommun
To: Maja Sallander <maja.sallander@herrljunga.se>

Hej!

Jag vet inte om vi pratar om varandra, i Översiktsplanen 20217-2035 så hänvisar man till Vindbruksplan 2011, se klipp nedan. Vindbruksplan visar hur vindbrukområdena tagits fram. Eftersom jag inte fann den på hemsidan, frågade jag efter den och fick den på mail. Utgår från att den går att begära ut från kommunen, det finns väl en "Vindbruksplan" från 2011? Som är antagen av kommunen?

Vindbruk

Inom kommunen finns tre utvecklingsområden, Lommamossen och Kesemossen. Vindbruk från kommunens Vindbruksplan från 2011. De i sin helhet och därför införlivas de delar som finns i översiktsplanen. Detta gäller tre av fem områden som i övrigt kan användas som ett planeringsur där ställningstaganden i ny översiktsplan inte är

REKOMMENDATIONER FÖR VINDBRUK

- Inom områden reserverade för utbyggnad bebyggelse eller andra anläggningar tillkom utbyggnaden.
- De utpekade vindbruksområdena är i förs storskaliga vindkraftanläggningar. Med en bedöms områdena rymma:
 - » Fjäremossen, medelstor anläggning (totalt med 5-7 verk.
 - » Lommamossen, stor anläggning (totalt med 3-4 verk.
 - » Kesemossen, stor anläggning (totalhöj 4-5 verk.
- Utbyggnad av vindkraft kan komma i kor

mvh Monika

Den mån 13 mars 2023 kl 12:43 skrev Maja Sallander <maja.sallander@herrljunga.se>:

Hej Monika!

När vi hade kontakt i februari 2021 hade vi inledningsvis kontakt via telefon, om jag minns rätt. Du fick sedan vårt "Förslag till vindkraftsplan" på mejl. Jag försökte då vara tydlig på telefon med att det var just ett förslag, och att jag

då inte hade tillgång till den färdiga, antagna versionen och inte visste vilka ändringar som hade gjorts sedan dess. Dessvärre ser jag att jag inte skrev det i vår skriftliga konversation, men bifogad fil har just rubriken "Förslag till vindkraftsplan". Jag har sedan dess letat reda på den fysiska akten och fått tag på den antagna versionen, vilken du får bifogad i detta mejl.

En av de saker som ändrats från det förslag du fick av mig 2021 till den här antagna versionen visar sig vara just angivningen av vilken höjd som var aktuell för Kesemossen. I den antagna versionen anges samma höjd som finns i Översiktsplanen, alltså "över 200 meter" som lämplig för området. Vad som är bakgrunden till att man gjort denna ändring har jag inte hunnit sätta mig in i. Om du vill ha den bakgrunden ska jag försöka leta i det fysiska arkivet för att se om jag kan hitta någon sådan information. Men det var alltså inte inför antagandet av Översiktsplanen som detta ställningstagande gjordes, utan i samband med att man gjorde den sammantagna bedömningen för alla de ursprungligen framtagna områdena i vindkraftsplanen.

Anledningen till att vi inte lagt ut vindkraftsplanen på vår hemsida är att den inte längre är giltig som ställningstagande. När vi antog Översiktsplan 2017-2035 upphörde vindkraftsplanen att vara aktuell, och ersattes med de ställningstaganden som finns i Översiktsplanen. Att även lägga ut vindkraftsplanen utan att ha möjlighet att förklara denna skillnad för dem som tar del av den skulle riskera att leda till förvirring. Vindkraftsplanen innehåller ju, som du upptäckt, ändå en hel del intressant information som kan vara bra att bära med sig som bakgrund, men själva dokumentet är inte längre aktuellt. Som jag också skrev 2021 är ju inte heller varken Översiktsplanen eller vindkraftsplanen ett juridiskt bindande dokument (såsom en detaljplan är, till exempel), så en prövning görs ändå i varje enskilt fall, även om Översiktsplanen visar kommunens viljeinriktning för helheten och därmed utgör ett viktigt beslutsunderlag. I det fall som nu är aktuellt är det Länsstyrelsen som har tillståndsprövning och tillsyn för vindkraften (utifrån miljöbalken, det är alltså de som till exempel bedömer om ansökan är komplett, eller om det behövs fler utredningar), medan politikerna i kommunen ska ta ställning till om kommunen tillstyrker byggnationen (utan att kommunen tillstyrker projektet får det inte genomföras).

Med vänlig hälsning,
Maja Sallander
Samhällsutvecklare
Tfn: 0513 17113

Herrljunga kommun | Enhet strategisk planering
Box 201, 524 23 Herrljunga
Besöksadress: Torget 1, 524 30 Herrljunga
herrljunga.se

När du kommunicerar med Herrljunga kommun behandlar vi dina personuppgifter.
För mer information hur Herrljunga kommun hanterar personuppgifter se herrljunga.se/personuppgifter

-----Ursprungligt meddelande-----
Från: Herrljunga kommun <Herrljunga.Kommun@herrljunga.se>
Skickat: den 10 mars 2023 10:50
Till: Maja Sallander <maja.sallander@herrljunga.se>
Ämne: VB: Inskickad synpunkt till Herrljunga kommun

Hej Maja,

Se synpunkt. Vid svar lägg kommunmejlén som kopia.

Med vänlig hälsning,
Markus Larsson
Registrator
Tfn: 0513-170 39

----- Herrljunga kommun | Administrations- och kommunikationsenheten Box 201,

524 23 Herrljunga

Besöksadress: Torget 1, 524 30 Herrljunga herrljunga.se

När du kommunicerar med Herrljunga kommun behandlar vi dina personuppgifter. För mer information hur Herrljunga kommun hanterar personuppgifter se herrljunga.se/personuppgifter

-----Ursprungligt meddelande-----

Från: sitevision@herrljunga.se <sitevision@herrljunga.se>

Skickat: den 10 mars 2023 10:08

Till: Herrljunga kommun <Herrljunga.Kommun@herrljunga.se>

Ämne: Inskickad synpunkt till Herrljunga kommun

Min synpunkt gäller följande verksamhetsområde:
Kommun och politik

Min synpunkt:

Det pågår arbete med att starta projekt för att bygga Vindkraftspark i kommunen, projekt Kesemossen.

Utgångspunkten för platsen kommer från kommunens Översiktsplan 2017-2035.

Under rubriken Vindbruk skrivs " Vindbruksområdena är hämtade från kommunens Vindbruksplan från 2011.

Denna är inte längre aktuell i sin helhet och därför införlivas de delar som fortfarande kan gälla."

Därefter följer en del rekommendationer, jämför vi med Vindbruksplanen så har saker ändrats. Jag skulle vilja ha redogjort för hur det beslutsunderlaget sett ut när man för Kesemossen gör en markant förändring. Noterar också att Vindbruksplanen inte finns tillgänglig att läsa på kommunens hemsida.

I Vindbruksplanen från 2011 skrevs att den angivna ytan, 200 ha, har en utvecklingskapacitet på 4-5 vindkraftverk (100 m), i Översiktsplan 2017-2035 så har detta ändrats till 4-5 verk med totalhöjd över 200 m. Nu söker exploitören på 300 m. Det är en avseende skillnad och frågan är alltså om det finns underlag till beslutet att ändra texten till det som står i gällande Översiktsplan.

För oss som närboende till området förvånas över att det finns en vilja att bygga Sveriges högsta byggnader i kommunen. Karlatornet som byggs i Göteborg nu är 245 meter högt.

Vilket sätt vill du ha återkoppling från oss?

E-post

Dina kontaktuppgifter:

Monika

Svantesson Andersson



Maja Sallander

Från: Monika Andersson <[REDACTED]>
Skickat: den 13 mars 2023 16:21
Till: Maja Sallander
Ämne: Re: Inskickad synpunkt till Herrljunga kommun

WARNING: Det här mejlet är skickat från en extern adress. Klicka inte på länkar eller bifogade filer om du inte känner igen avsändaren och vet att innehållet är säkert.

Toppen, vi fixar med det på fredag./Monika

mån 13 mars 2023 kl. 15:34 skrev Maja Sallander <maja.sallander@herrljunga.se>:

Det kan du såklart! Även de ligger i samma fysiska akt som vi pratade om på telefon nyss. Eftersom de inte finns i digital form, utan enbart i fysiskt format tillkommer en kostnad för uppkopiering av material i enlighet med kommunens kopieringstaxa, det betyder att du kan kopiera (eller låta oss kopiera) upp till nio sidor gratis, sedan börjar det kosta pengar (se [Kopieringstaxa](#)). Det gäller även om du vill kopiera material när du kommer på besök på fredag.

Med vänlig hälsning,
Maja Sallander
Samhällsutvecklare
Tfn: 0513 17113

Herrljunga kommun | Enhet strategisk planering
Box 201, 524 23 Herrljunga
Besöksadress: [Torget 1, 524 30 Herrljunga](#)
herrljunga.se



Herrljunga kommun

När du kommunicerar med Herrljunga kommun behandlar vi dina personuppgifter.

För mer information hur Herrljunga kommun hanterar personuppgifter se herrljunga.se/personuppgifter

Från: Monika Andersson <[REDACTED]>
Skickat: den 13 mars 2023 14:51
Till: Maja Sallander <maja.sallander@herrljunga.se>
Ämne: Fwd: Inskickad synpunkt till Herrljunga kommun

WARNING: Det här mejlet är skickat från en extern adress. Klicka inte på länkar eller bifogade filer om du inte känner igen avsändaren och vet att innehållet är säkert.

Hej igen, tänker på om jag kan begära ut samrådsmaterialet för Vindbruksplanen, det som visades 2010-05-17 till 2010-06-30? /Monika

----- Forwarded message -----

Från: **Monika Andersson** [redacted]
Date: mån 13 mars 2023 kl 13:48
Subject: Re: Inskickad synpunkt till Herrljunga kommun
To: Maja Sallander <maja.sallander@herrljunga.se>

Hej!

Jag vet inte om vi pratar om varandra, i Översiktsplanen 20217-2035 så hänvisar man till Vindbruksplan 2011, se klipp nedan. Vindbruksplan visar hur vindbrukområdena tagits fram. Eftersom jag inte fann den på hemsidan, frågade jag efter den och fick den på mail. Utgår från att den går att begära ut från kommunen, det finns väl en "Vindbruksplan" från 2011? Som är antagen av kommunen?

Vindbruk

Inom kommunen finns tre utvecklingsområden, Lommamossen och Kesemossen. Vindbruket från kommunens Vindbruksplan från 2011. Det i sin helhet och därför införlivas de delar som finns i översiktsplanen. Detta gäller tre av fem områden som i övrigt kan användas som ett planeringsur där ställningstaganden i ny översiktsplan inte är

REKOMMENDATIONER FÖR VINDBRUK

- Inom områdena reserverade för utbyggnad bebyggelse eller andra anläggningar tillkommer utbyggnaden.
- De utpekade vindbruksområdena är i första hand storskaliga vindkraftsanläggningar. Med en bedömning av områdena rymma:
 - » **Fjäremossen**, medelstor anläggning (totalt med 5-7 verk.
 - » **Lommamossen**, stor anläggning (totalt med 3-4 verk.
 - » **Kesemossen**, stor anläggning (totalhöjning 4-5 verk.
- Utbyggnad av vindkraft kan komma i kraft

mvh Monika

Den mån 13 mars 2023 kl 12:43 skrev Maja Sallander <maja.sallander@herrljunga.se>:

Hej Monika!

När vi hade kontakt i februari 2021 hade vi inledningsvis kontakt via telefon, om jag minns rätt. Du fick sedan vårt "Förslag till vindkraftsplan" på mejl. Jag försökte då vara tydlig på telefon med att det var just ett förslag, och att jag då inte hade tillgång till den färdiga, antagna versionen och inte visste vilka ändringar som hade gjorts sedan dess. Dessvärre ser jag att jag inte skrev det i vår skriftliga konversation, men bifogad fil har just rubriken "Förslag till vindkraftsplan". Jag har sedan dess letat reda på den fysiska akten och fått tag på den antagna versionen, vilken du får bifogad i detta mejl.

En av de saker som ändrats från det förslag du fick av mig 2021 till den här antagna versionen visar sig vara just angivningen av vilken höjd som var aktuell för Kesemossen. I den antagna versionen anges samma höjd som finns i Översiktsplanen, alltså "över 200 meter" som lämplig för området. Vad som är bakgrunden till att man gjort denna ändring har jag inte hunnit sätta mig in i. Om du vill ha den bakgrunden ska jag försöka leta i det fysiska arkivet för att se om jag kan hitta någon sådan information. Men det var alltså inte inför antagandet av Översiktsplanen som detta ställningstagande gjordes, utan i samband med att man gjorde den sammantagna bedömningen för alla de ursprungligen framtagna områdena i vindkraftsplanen.

Anledningen till att vi inte lagt ut vindkraftsplanen på vår hemsida är att den inte längre är giltig som ställningstagande. När vi antog Översiktsplan 2017-2035 upphörde vindkraftsplanen att vara aktuell, och ersattes med de ställningstaganden som finns i Översiktsplanen. Att även lägga ut vindkraftsplanen utan att ha möjlighet att förklara denna skillnad för dem som tar del av den skulle riskera att leda till förvirring. Vindkraftsplanen innehåller ju, som du upptäckt, ändå en hel del intressant information som kan vara bra att bära med sig som bakgrund, men själva dokumentet är inte längre aktuellt. Som jag också skrev 2021 är ju inte heller varken Översiktsplanen eller vindkraftsplanen ett juridiskt bindande dokument (såsom en detaljplan är, till exempel), så en prövning görs ändå i varje enskilt fall, även om Översiktsplanen visar kommunens viljeinriktning för helheten och därmed utgör ett viktigt beslutsunderlag. I det fall som nu är aktuellt är det Länsstyrelsen som har tillståndsprövning och tillsyn för vindkraften (utifrån miljöbalken, det är alltså de som till exempel bedömer om ansökan är komplett, eller om det behövs fler utredningar), medan politikerna i kommunen ska ta ställning till om kommunen tillstyrker byggnationen (utan att kommunen tillstyrker projektet får det inte genomföras).

Med vänlig hälsning,
Maja Sallander
Samhällsutvecklare
Tfn: 0513 17113

Herrljunga kommun | Enhet strategisk planering
Box 201, 524 23 Herrljunga
Besöksadress: [Torget 1, 524 30 Herrljunga](https://www.herrljunga.se)
[herrljunga.se](https://www.herrljunga.se)

När du kommunicerar med Herrljunga kommun behandlar vi dina personuppgifter.
För mer information hur Herrljunga kommun hanterar personuppgifter se [herrljunga.se/personuppgifter](https://www.herrljunga.se/personuppgifter)

-----Ursprungligt meddelande-----
Från: Herrljunga kommun <Herrljunga.Kommun@herrljunga.se>
Skickat: den 10 mars 2023 10:50
Till: Maja Sallander <maja.sallander@herrljunga.se>
Ämne: VB: Inskickad synpunkt till Herrljunga kommun

Hej Maja,

Se synpunkt. Vid svar lägg kommunmejlen som kopia.

Med vänlig hälsning,
Markus Larsson
Registrator
Tfn: 0513-170 39

----- Herrljunga kommun | Administrations- och kommunikationsenheten Box 201,
524 23 Herrljunga
Besöksadress: [Torget 1, 524 30 Herrljunga](https://www.herrljunga.se) [herrljunga.se](https://www.herrljunga.se)

När du kommunicerar med Herrljunga kommun behandlar vi dina personuppgifter. För mer information hur Herrljunga kommun hanterar personuppgifter se herrljunga.se/personuppgifter

-----Ursprungligt meddelande-----

Från: sitevision@herrljunga.se <sitevision@herrljunga.se>

Skickat: den 10 mars 2023 10:08

Till: Herrljunga kommun <Herrljunga.Kommun@herrljunga.se>

Ämne: Inskickad synpunkt till Herrljunga kommun

Min synpunkt gäller följande verksamhetsområde:
Kommun och politik

Min synpunkt:

Det pågår arbete med att starta projekt för att bygga Vindkraftspark i kommunen, projekt Kesemossen.

Utgångspunkten för platsen kommer från kommunens Översiktsplan 2017-2035.

Under rubriken Vindbruk skrivs " Vindbruksområdena är hämtade från kommunens Vindbruksplan från 2011.

Denna är inte längre aktuell i sin helhet och därför införlivas de delar som fortfarande kan gälla."

Därefter följer följande del rekommendationer, jämför vi med Vindbruksplanen så har saker ändrats. Jag skulle vilja ha redogjort för hur det beslutsunderlaget sett ut när man för Kesemossen gör en markant förändring.

Noterar också att Vindbruksplanen inte finns tillgänglig att läsa på kommunens hemsida.

I Vindbruksplanen från 2011 skrevs att den angivna ytan, 200 ha, har en utvecklingskapacitet på 4-5 vindkraftverk (100 m), i Översiktsplan 2017-2035 så har detta ändrats till 4-5 verk med totalhöjd över 200 m. Nu söker exploitören på 300 m. Det är en avseende skillnad och frågan är alltså om det finns underlag till beslutet att ändra texten till det som står i gällande Översiktsplan.

För oss som närboende till området förvånas över att det finns en vilja att bygga Sveriges högsta byggnader i kommunen. Karlatornet som byggs i Göteborg nu är 245 meter högt.

Vilket sätt vill du ha återkoppling från oss?

E-post

Dina kontaktuppgifter:

Monika

Svantesson Andersson



E-postformulär

Min synpunkt gäller följande verksamhetsområde:

- Barnomsorg och utbildning
- Omsorg och hjälp
- Uppleva och göra
- Bo, bygga och miljö
- Gator, trafik och grönområden
- Näringsliv och arbete
- Kommun och politik

Min synpunkt:

Angående planerna på en vindkraftpark i Herrljunga kommun vid Kesemossen har jag följande funderingar: Finns EPD på vindkraftparken? Vilka är finansiärer? Svenska/internationella? Hur ser den långsiktiga planen ut för återställande efter att verken är förbrukade? Vilka garantier har Kommunen för att återställandet utförs av entreprenören? Hur förebygger man uppkomsten av nanopartiklar till omgivande marker som uppstår när vingarna rör upp partiklar från marken och blåstrar dem? Vilka garantier finns för att frekvenssvängningar som stör människors livskvalitet omöjliggörs? Vilken prispåverkan på fastigheter som gränsar till vindkraftparken är beräknad? Vem ger fastighetsägare som får en prispåverkan en ekonomisk kompensation? Ser fram emot Era svar! Med vänlig hälsning! Håkan Söderblom

Vilket sätt vill du ha återkoppling från oss?

- E-post
- Telefon
- Brev
- Behöver inte återkoppling

Dina kontaktuppgifter:

Förnamn	Håkan
Efternamn	Söderblom
E-post	[Redacted]
Telefon	[Redacted]
Mobiltelefon	[Redacted]
Adress	[Redacted]
Postnummer	[Redacted]
Ort	[Redacted]

Maja Sallander

Från: Gustav Grumert <gustav.grumert@iownrenewable.com>
Skickat: den 30 mars 2023 13:54
Till: Maja Sallander
Ämne: Projekt Sällershög
Bifogade filer: 220919 Tk vägar intr Sällershög.jpg

WARNING: Det här mejlet är skickat från en extern adress. Klicka inte på länkar eller bifogade filer om du inte känner igen avsändaren och vet att innehållet är säkert.

Hej Maja,

Tack för samtalet igår.

Som diskuterat så arbetar vi på IOWN med ett projekt som ligger på gränsen mellan Vårgårda och Herrljunga kommun. Verken kommer placera i Vårgårda kommun, men projektet angränsar till ett annat projekt, Kesemossen som projekteras av Eolus Vind.

Projekt Sällershög:

- Bifogat finns kartor som visar exakt var området och layout som vi arbetar med är beläget.
 - o Inkluderar även Kesemossen för referens.
- Vi arbetar med att plocka fram slutgiltigt underlag för vidare diskussion och även som underlag för tidigt avgränsningssamråd.

Vår erfarenhet från tidigare projekt är att när två vindparker ligger så pass nära som i detta fall, som även du var inne på under telefonsamtalet, så krävs det att man hanterar dessa två projekt som ett ur ett tillståndsperspektiv, det kommer vara kumulativ påverkan i relation till ljud, visuell påverkan, med mera.

Vi hörs framåt. Ha en fin dag!

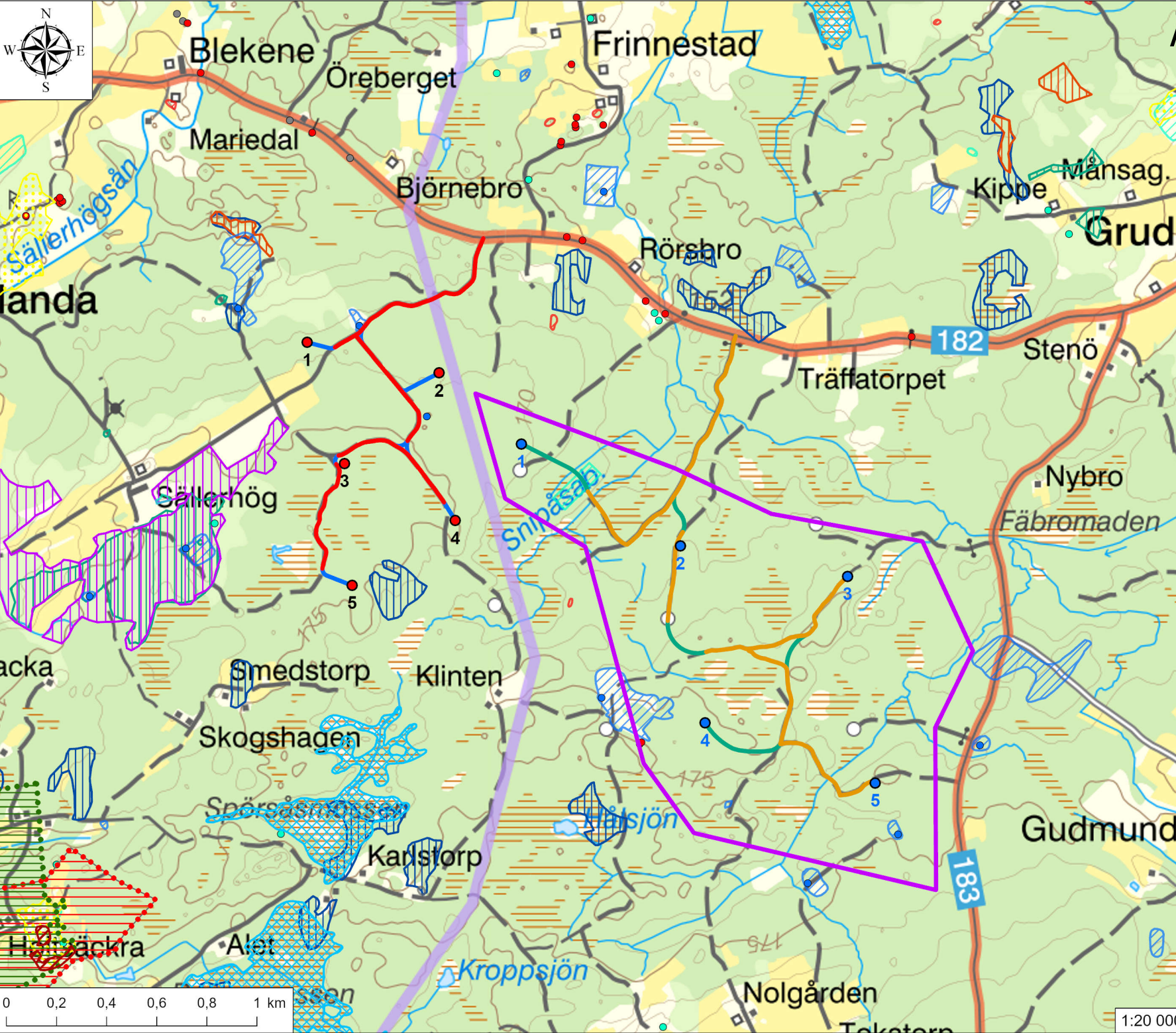
Mvh

Gustav Grumert

IOWN[]

c: +46 70 600 97 78
e: gustav.grumert@iownrenewable.com
w: www.iownenergy.se

Ärende 20



- Vindkraftverk
- Bef. vägar
- Nya vägar
- Kesemossen (Eolus)**
- Vindkraftverk
- Projektområde
- Bef. vägar
- Nya vägar
- Försvarmakten (FM)**
- FM: Väderradar
- Naturvårdsverket (NVV)**
- NVV: Natura2000 (Art/habitat)
- NVV: Riksintr Naturvård
- NVV: Våtmarksinv
- NVV: Ängs-/hagmarksinv
- Riksantikvarieämbetet (RIAA)**
- RIAA: Riksintr Kulturmiljövård
- RIAA: Fornlämning
- RIAA: Ingen antikv bedömn
- RIAA: Möjlig fornlämning
- RIAA: Övr kulturhist lämn
- RIAA: Fornlämning
- RIAA: Ingen antikv bedömn
- RIAA: Möjlig fornlämning
- RIAA: Övr kulturhist lämn
- Skogsstyrelsen (SS)**
- SS: Naturvårdsavtal
- SS: Naturvärden
- SS: Nyckelbiotoper
- SS: Sumpskogar



1:20 000

Ärende 20

Från: andersson.helene66 [REDACTED]
Skickat: 2023-03-29 21:54
Till: herrljunga.kommun@herrljunga.se
Ämne: Vindkraftverk

WARNING: Det här mejlet är skickat från en extern adress. Klicka inte på länkar eller bifogade filer om du inte känner igen avsändaren och vet att innehållet är säkert.

Hej! Hoppas verkligen inte det byggs några vindkraftverk i Grude
Vill ha det tyst och inget som skymmer solen. Mvh Helene

Skickat från min Galaxy

Maja Sallander

Från: Maja Sallander
Skickat: den 30 mars 2023 12:09
Till: [REDACTED]
Ämne: Sv: Vindkraftverk

Hej Helene!
Tack för din synpunkt.

Det är Länsstyrelsen som är prövningsmyndighet för den vindkraftsbyggnation som nu utreds mellan Grude och Vesene. Det är därför bra om dina synpunkter också kommer in i den formella samrådsprocessen, så att Eolus Vind får med dem i det underlag som går till Länsstyrelsen för prövning. Du hittar mer information om hur du lämnar synpunkter i samrådet via <https://www.eolusvind.com/projekt/kesemossen/>.

De kommunala politikerna i Kommunstyrelsen/KS (och sannolikt även Kommunfullmäktige, men exakt ärendegång är än så länge inte beslutad) kommer framöver att behöva ta ställning till om kommunen tillstyrker byggnationen. Utan kommunens tillstyrkan får inte projektet genomföras. Jag kommer att informera politikerna i KS om din synpunkt i samband med att de tar ställning till kommunens yttrande i det samråd som nu pågår.

Med vänlig hälsning,
Maja Sallander
Samhällsutvecklare
Tfn: 0513 17113

Herrljunga kommun | Enhet strategisk planering
Box 201, 524 23 Herrljunga
Besöksadress: Torget 1, 524 30 Herrljunga
herrljunga.se



När du kommunicerar med Herrljunga kommun behandlar vi dina personuppgifter.
För mer information hur Herrljunga kommun hanterar personuppgifter se herrljunga.se/personuppgifter

Från: andersson.helene66 <[REDACTED]>
Skickat: den 29 mars 2023 21:55
Till: Herrljunga kommun <Herrljunga.Kommun@herrljunga.se>
Ämne: Vindkraftverk

WARNING: Det här mejlet är skickat från en extern adress. Klicka inte på länkar eller bifogade filer om du inte känner igen avsändaren och vet att innehållet är säkert.

Hej! Hoppas verkligen inte det byggs några vindkraftverk i Grude
Vill ha det tyst och inget som skymmer solen. Mvh Helene

Skickat från min Galaxy