



















Kärringaleden



3,2 km lätt promenad runt Jämnesjön

Ansvarig för leden:
Björn Bengtsson tel.nr. 0705281322

Teckenförklaring

-  Kärringleden
-  Tre riks rös (Tre kommuner möts)
-  Utsiktsplats
-  Start/slut
-  Parkering
-  Badplats
-  Rastplats
-  WC
-  Husbyggnad
-  Uthus
-  Kyrka
-  Bilväg/gata
-  Sämre bilväg
-  Traktorsväg
-  Sankmark
-  Vatten
-  Annan öppen mark
-  Barr- och blandskog

