



HERRLJUNGA med tätortsnära strövområden och leder



UT I NATUREN

ORRAHOLMEN

Ett friluftsområde med möjligheter till föreningsaktivitet såsom fågelskådning invid fågelsjön vid Orraholmen. Enebacken på Orraholmens hed är ett Natura 2000-område, vilket betyder att den är en del av EU:s nätverk för att skydda utrotningshotade miljöer och arter. Upptäck Nossanpromenaden som ger dig fina natur- och djurupplevelser med möjligheter till vila vid någon av alla de rastplatser som färdigställts invid än. Nossanpromenaden går från Haraberget till Orraholmen.

SKOGHÄLLA IDROTTSPLATS

Idrottsplatsen bjuder in till en aktiv fritid och är en av utgångspunkterna för Gula leden, Herrljunga Elljusspår samt Eketlederna med gröna och gula spåret som går i Horsbyområdet. Eketlederna finns presenterade med informationstavla vid parkeringen på Skoghälla.

HARABERGET & HERRLJUNGA HEMBYGDSPARK

I en sluttning ned mot Nossan ligger Herrljunga hembygdspark. En inspirerad och rofylld miljö med flertalet stugor, en vacker plats som berättar om bygdens kulturarv. Vid entrén till parken finns en karta som presenterar området.

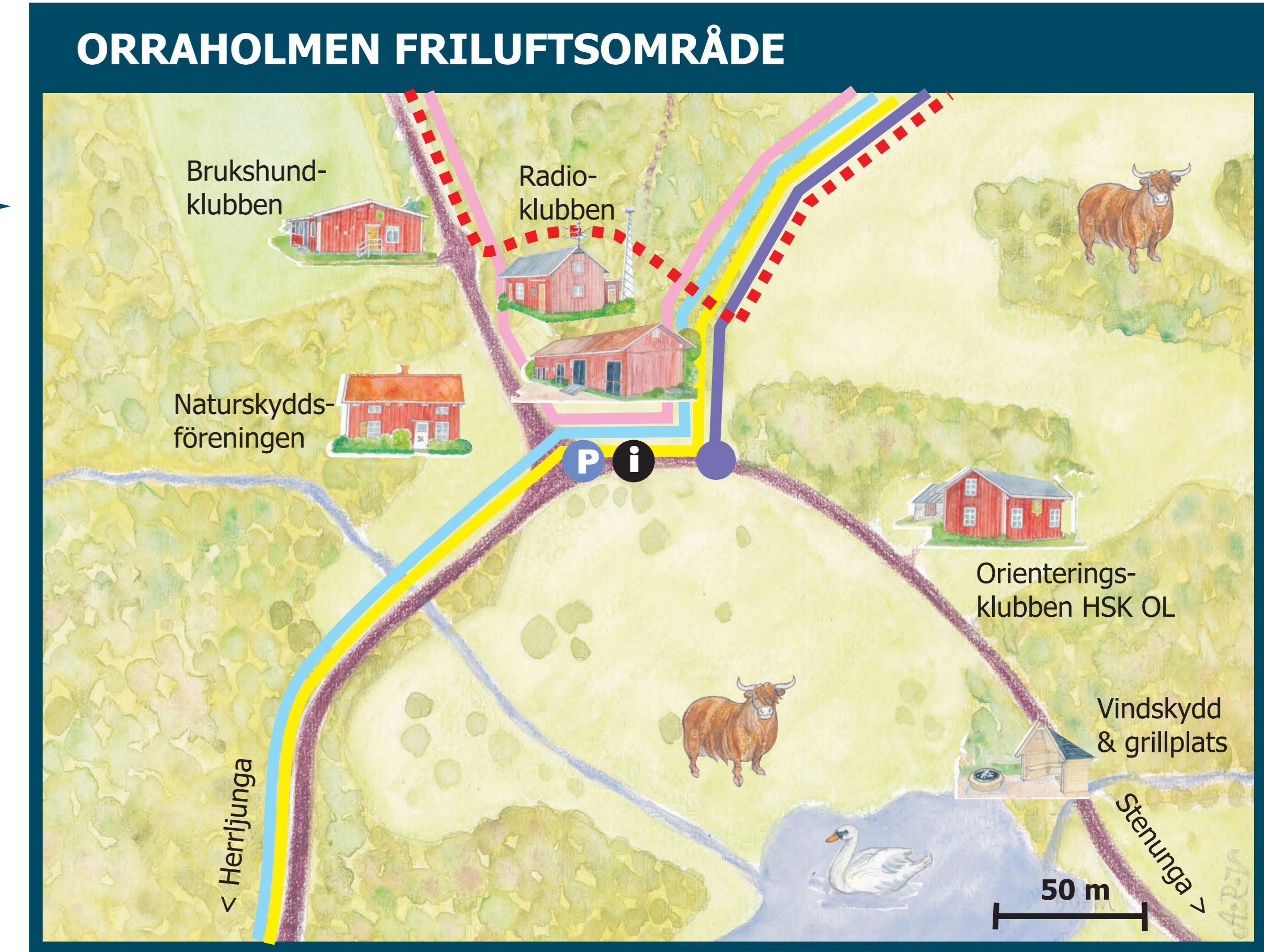
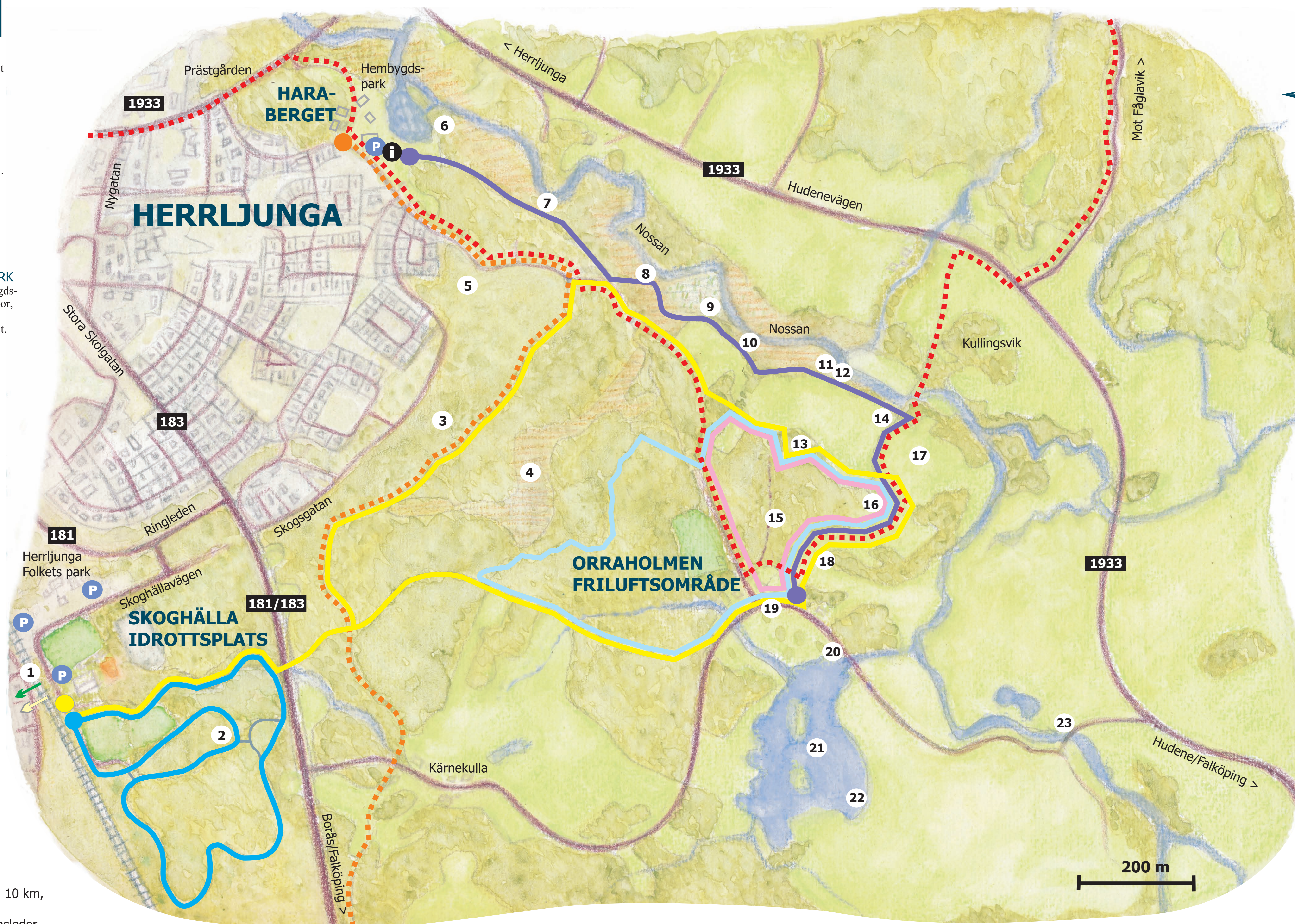
VÄLKOMMEN UT TILL STRÖVOMRÅDEN OCH VANDRINGSLEDER!

Kartinformation

- 181 Länsväg, väg/gata
- Järnväg
- Start/slut för led
- 50 m Avstånd på kartan
- Tunt streck vid led = genväg/alternativ väg

Hitta rätt led

- Gula leden: rundslinga från Orraholmen, ca 4 km. Från Skoghälla fram till gula rundslingan ca 800 m.
- Nossanpromenaden, ca 1,8 km
- Rosa spåret - ca 1,3 km
- Ljusblå spåret - ca 2,4 km
- Elljusspåret - ca 2,5 km
- Röd streckad led: Elisabeth Hesselbladsleden som går mellan Herrljunga och Fåglavik, ca 21 km rundtursled.
- Orangestreckad led: Jällbyleden, ca 10 km, går mellan Jällby och Haraberget. Herrljunga - Gäsenebygdens pilgrimsleder (S:t Olofsled) följer samma sträckning.




Tecknade kartor, bilder & lay out: ARV Annette Völlrathson
Lokal naturvårds satsningen



FÖRKLARINGAR TILL MARKERINGARNA PÅ ÖVERSIKTSKARTAN

- | | | | | | | |
|--|-------------------------------|----------------------|--|--|-------------------------------------|---|
| 1 Gröna & gula spåret - Eketlederna | 5 Sten Sture-stenen | 9 Fyra bänkar | 13 Grind/stätta | 16 Informationstavla om Orraholmens hed, Natura 2000-område | 19 Parkering och information | 23 Gammal stenvälsbro, uppfördes år 1887 |
| 2 Stensättning | 6 Rastplats/grillplats | 10 Bänk | 14 Informationstavla om Orraholmens hed, Natura 2000-område | 17 Hage med lösgående kreatur | 20 Rastplats/grillplats | |
| 3 Fossil åkermark | 7 Bänk | 11 Grind | 15 Alternativ väg | 18 Grind | 21 Fågelsjö | |
| 4 Våtmark | 8 Bänk | 12 Bänk | | | 22 Fågeltorn | |



HERRLJUNGA KOMMUN